

Uchwała Nr/..../...
Rady Miejskiej w Nowej Rudzie
z dnia2015 r.

w sprawie zmiany uchwały Nr 52/V/15 Rady Miejskiej w Nowej Rudzie z dnia 25 marca 2015 r. w sprawie przystąpienia do zmiany Studium uwarunkowań i kierunków zagospodarowania przestrzennego Gminy Miejskiej Nowa Ruda

Na podstawie art. 18 ust. 2 pkt 5 ustawy z dnia 8 marca 1990 roku o samorządzie gminnym (tekst jednolity: Dz. U. z 2013 r. poz. 594, zm.: poz. 645, poz. 1318, z 2014 r. poz. 379, poz. 1072) oraz art. 9 ust. 1 ustawy z dnia 27 marca 2003 r. o planowaniu i zagospodarowaniu przestrzennym (tekst jednolity: Dz. U. z 2015 r., poz. 199), Rada Miejska w Nowej Rudzie uchwala:

§ 1.

W uchwale Nr 52/V/15 Rady Miejskiej w Nowej Rudzie z dnia 25 marca 2015 r. w sprawie przystąpienia do zmiany Studium uwarunkowań i kierunków zagospodarowania przestrzennego Gminy Miejskiej Nowa Ruda zmienia się załączniki graficzne nr 1 i 2 na załączniki graficzne nr 1 i 2 do niniejszej uchwały.

§ 2.

Wykonanie uchwały powierza się Burmistrzowi Miasta Nowa Ruda.

§ 3.

Uchwała wchodzi w życie z dniem podjęcia.

Uzasadnienie
Uchwały Nr/...../.....
Rady Miejskiej w Nowej Rudzie
z dnia.....2015 r.

w sprawie zmiany uchwały Nr 52/V/15 Rady Miejskiej w Nowej Rudzie z dnia 25 marca 2015 r. w sprawie przystąpienia do zmiany Studium uwarunkowań i kierunków zagospodarowania przestrzennego Gminy Miejskiej Nowa Ruda

W uchwale Nr 52/V/15 Rady Miejskiej w Nowej Rudzie z dnia 25 marca 2015 r. w sprawie przystąpienia do zmiany Studium uwarunkowań i kierunków zagospodarowania przestrzennego Gminy Miejskiej Nowa Ruda na załączniku graficznym nr 1 przedstawiono obszar, w zasięgu którego mają być wprowadzone zmiany w zakresie:


- 1) aktualizacji informacji dotyczących złóż kopaliny oraz ewentualnego wyznaczenia obiektów i obszarów, dla których wyznacza się w złożu kopaliny filar ochronny;
- 2) aktualizacji wykazu obowiązujących miejscowych planów zagospodarowania przestrzennego oraz zasięgów granic obszarów objętych tymi planami;
- 3) modyfikacji zapisów Studium w pkt. 19.3 dotyczącym wytycznych do miejscowych planów zagospodarowania przestrzennego.

W legendzie tego załącznika graficznego błędnie sformułowano zakres wprowadzanych zmian. Zakres ten skorygowano na załączniku graficznym nr 1 do niniejszej uchwały, dostosowując go do brzmienia §1 ust. 1 pkt 1-3 uchwały Nr 52/V/15 Rady Miejskiej w Nowej Rudzie z dnia 25 marca 2015 r.

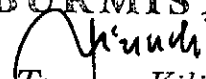
Ponadto modyfikacji poddano treść załącznika graficznego nr 2 do uchwały Nr 52/V/15 Rady Miejskiej w Nowej Rudzie z dnia 25 marca 2015 r., w części dotyczącej obszaru położonego w obrębie 2-Drogosław, pomiędzy linią kolejową nr 286 relacji Kłodzko Główny-Wałbrzych Główny a drogą wojewódzką nr 381. Obszar ten przewidywany jest do lokalizacji naziemnych części zakładu górniczego planowanego do budowy w związku z uruchomieniem eksploatacji węgla kamiennego ze złoża „Nowa Ruda Pole Piast Rejon Waclaw-Lech”. W wyniku opracowania przez inwestora wstępnego projektu budowy kopalni weryfikacji uległy potrzeby terenowe, zatem okazało się celowe zmodyfikowanie granic obszaru objętego przystąpieniem do sporządzania zmiany studium. W efekcie tego powierzchnia obszaru objętego przystąpieniem do sporządzania zmiany studium nie ulega istotnej zmianie.

Sporządził:

PODINSPEKTOR

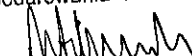

Iwona Kamińska

BURMISTRZ


Tomasz Kiliński

Zatwierdził merytorycznie:

Kierownik Referatu
Zagospodarowania Przestrzennego


Arkadiusz Stelmach

Zatwierdził pod względem zgodności z prawem:

RADCA PRAWNY


Kamila Zamolska
WL/WB/589