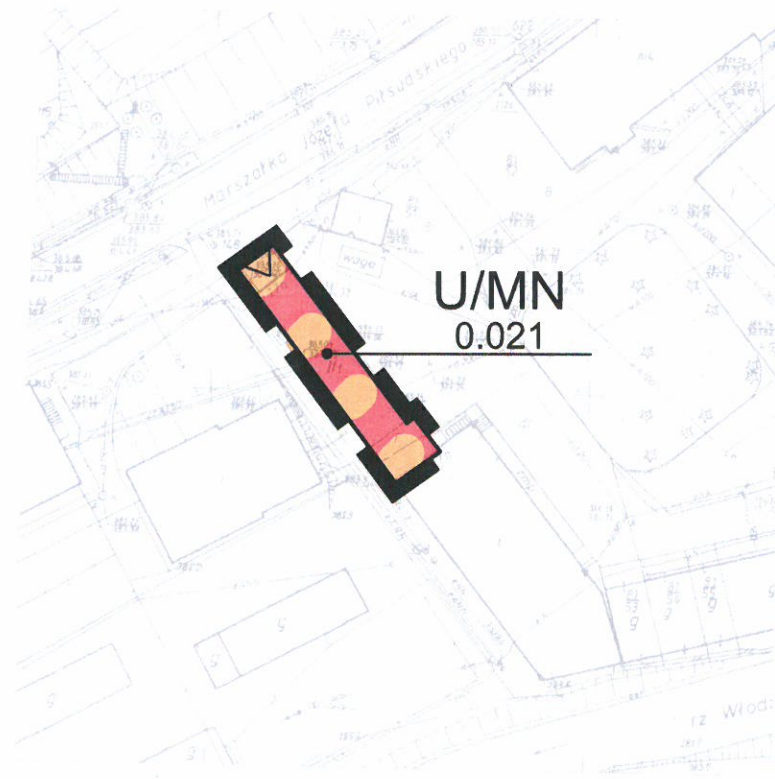


Zmiana miejscowego planu zagospodarowania przestrzennego dla terenu
w granicach działki nr 81/11, AM-2, Obr. 4 przy ul. Piłsudskiego w Nowej Rudzie



LEGENDA

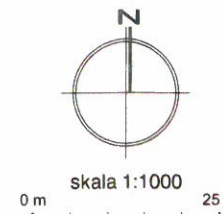
- U-P Symbol terenu
- 2.388 Powierzchnia terenu w [ha]

OBOWIĄZUJĄCE USTALENIA PLANU


- Granica obszaru objętego planem
- Linia rozgraniczająca tereny o różnym przeznaczeniu lub różnych zasadach zagospodarowania
- △ Nieprzekraczalna linia zabudowy
- U/MN Teren usługowych obiektów budowlanych z dopuszczeniem zabudowy mieszkaniowej jednorodzinnej

ELEMENTY PLANU O CHARAKTERZE INFORMACYJNYM

- cały obszar Udokumentowane złożo węgla kamiennego
- mpzp "Wacław - Lech"



Wycisk ze studium uwarunkowań i kierunków zagospodarowania przestrzennego gminy miejskiej Nowa Ruda, Uch. Nr 25/IV/07 z dnia 24 stycznia 2007r. oraz zmiany studium uwarunkowań i kierunków zagospodarowania przestrzennego Gminy Miejskiej Nowa Ruda, Uch. Nr 281/XXXIV/13 z dnia 29 maja 2013r. skala 1:10000

	
<small>ul. Strzegomska 42 / 14, 53-611 Wrocław, Polska www.geoplan.com.pl, email: info@geoplan.com.pl tel/fax: (+48) 71 3590509, kom: 050 1475 117 NIP: 668 1635969, REGON: 93273864</small>	
INWESTOR:	Urząd Miejski w Nowej Rudzie ul. Rynek 1, 57-400 Nowa Ruda
TEMAT:	Zmiana miejscowego planu zagospodarowania przestrzennego dla terenu w granicach działki nr 81/11, AM-2, Obr. 4 przy ul. Piłsudskiego w Nowej Rudzie
RYSUNEK:	Rysunek planu, zał. nr 1, do Uchwały Nr .../16 Rady Miejskiej w Nowej Rudzie z dnia ... 2016r.
OPRACOWAŁ:	mgr inż. Adrian Luszka - główny projektant mgr inż. Katarzyna Matusiak - projektant mgr inż. arch. Agnieszka Niezabitowska - projektant mgr inż. Patrycja Wieleba - as. projektanta
SKALA:	1:1000
DATA:	lipiec 2015r.