

Nazwa nadana przez Zamawiającego	"Remont chodników w Nowej Rudzie - Słupcu"
----------------------------------	---

PROJEKT BUDOWLANY

NAZWA OBIEKTU LUB ZAKRES ROBÓT BUDOWLAN YCH			
NAZWA OBIEKTU	Remont chodników przy os. XXX - lecia w Nowej Rudzie - Słupcu		
ZAKRES ROBÓT	CPV	45233223-8	Remont nawierzchni drogowej chodników
	Dział robót	45	Roboty budowlane
	Grupa robót	452	Roboty budowlane w zakresie wznoszenia kompletnych obiektów budowlanych lub ich części oraz roboty w zakresie inżynierii lądowej i wodnej
	Klasa robót	4523	Roboty budowlane w zakresie budowy rurociągów, linii komunikacyjnych, teleelektroenergetycznych, autostrad, dróg, lotnisk i kolei, wyrównywanie terenu
	Kategoria robót	45233	Roboty w zakresie konstruowania, fundamentowania oraz wykonywania nawierzchni dróg i autostrad
Lokalizacja obiektu	57-402 Nowa Ruda - Słupiec dz nr 94, AM6, obr. 0007 Słupiec		

NAZWA I ADRES ZAMAWIAJĄCEGO :	
NAZWA :	GMINA MIEJSKA NOWA RUDA
ADRES	57-400 NOWA RUDA ul. RYNEK

Projektował	mgr inż. Tomasz Zieliński upr. 676/01/DUW	05.09.2014r	mgr inż. Tomasz Zieliński Uprawnienia Nr 676/01/DUW do projektowania i kierowania robotami budowlanymi bez ograniczeń w specjalności konstrukcyjno-budowlanej ul. Radkowska 61a, 57-402 Nowa Ruda tel. 602 496 976
Opracował	Witold Krzyżanowski	05.09.201	Witold Krzyżanowski 57-400 Nowa Ruda, ul. Narutowicza 12 ANF 21234182

Nowa Ruda wrzesień 2014r.

1. Część opisowa

1. Wstęp

1.1. Przedmiot inwestycji i lokalizacja.

Przedmiotem inwestycji jest remont chodnika położonego w Nowej Rudzie - Słupcu na Osiedlu XXX-lecia

Chodnik położony jest są na działce nr 94, AM- 6, obręb 0007 Słupiec, będącej własnością Gminy Miejskiej Nowa Ruda.

1.2. Inwestor.

Inwestorem zadania oraz zarządcą drogi jest **Gmina Miejska w Nowej Rudzie, 57-400 Nowa Ruda ul. Rynek 1.**

1.3. Podstawa opracowania.

Niżej wymienioną aktualizację dokumentacji opracowano na zlecenie Gminy Miejskiej w Nowej Rudzie na podstawie zlecenia i umowy oraz :

- a) Rozporządzenie Ministra Infrastruktury z dnia 18 maja 2004 roku w sprawie określenia metod i podstaw sporządzania kosztorysu inwestorskiego, obliczania planowanych kosztów prac projektowych oraz planowania kosztów robót budowlanych określonych w programie funkcjonalno-użytkowym (dz. U. 2004. 130.1389).
- c) Rozporządzenie Ministra Infrastruktury z dnia 2 września 2004 roku w sprawie szczegółowego zakresu i formy dokumentacji projektowej, specyfikacji technicznych wykonania i odbioru robót budowlanych oraz programu funkcjonalno – użytkowego (Dz. U. 2004.202.2072).

2. Opis stanu istniejącego.

2.1. Ogólna charakterystyka techniczna obiektu.

Odcinek chodnika stanowi ciąg komunikacyjny pomiędzy osiedlowymi blokami. Stan techniczny chodnika jest bardzo zły.

Istniejącą nawierzchnię stanowią nieliczne płytki betonowe i kruszywo.

W stanie obecnym chodnik nie spełnia wymogów użytkowych oraz nie zapewnia warunków bezpieczeństwa ruchu.

Wyremontowanie chodnika będzie miało na celu przywrócenie parametrów użytkowych i technicznych.

3. Rozwiązania projektowe objęte kosztorysem.

3.1. Ogólna charakterystyka techniczna obiektu.

Na długości 60mb należy rozebrać stary krawężnik betonowy 20*30. Należy poszerzyć nawierzchnię chodnika na długości 30mb wraz budową nowego krawężnika 15*30.

Krawężniki należy zaniżyć na wjazdach..

Poszerzenie nawierzchni wymagało będzie rozbiórki 12m² nawierzchni bitumicznej

„ Remont drogi wewnętrznej na działce nr 48 w Nowej Rudzie - Słupcu”

Zasadnicze parametry techniczno – eksploatacyjne chodników po remoncie :

długość chodników	60,00 m
szerokość chodników	1,50m
spadki poprzeczne	2,00 %
w-wa ścieralna	Kostka betonowa Holland
obrzeża betonowe 8*30*100	6,00 cm

3.2. Założenia.

Zagospodarowanie terenu oraz organizacja ruchu po remoncie chodników nie ulegnie zmianie. Rozwiązanie sytuacyjne jest wynikiem funkcji obiektu.

3.2.1. Chodniki w przekroju podłużnym.

W rozwiązaniu wysokościowym remontowanych odcinków należy dostosować się do istniejącego poziomu wejść do budynków
Projektowana niweleta nie ulegnie zmianie w stosunku do istniejącej.

3.2.2. Chodnik w przekroju poprzecznym.

Na całym odcinku chodnika zaprojektowano szerokość nawierzchni z kostki betonowej na 1,50 metra plus wbudowanie obrzeży betonowych 8*30 i krawężnika betonowego 15*30.

Spadki poprzeczne jednostronne 2% w kierunku do jezdni.

3.2.3. Podbudowa.

Podbudowę nawierzchni należy wykonać z mieszanki kamiennej 0/31 o grubości 15 cm po zagęszczeniu jako warstwę dolną oraz warstwę górną o grubości 8 cm po zagęszczeniu

Przed ułożeniem podbudowy istniejącą podbudowę należy wyprofilować oraz mechanicznie zagęścić.

3.2.4. Nawierzchnia.

Jako warstwę ścieralną projektuję się wykonanie nawierzchni z kostki betonowej typu Holland o grubości 6 cm, ułożonej na podsypce cementowo - piaskowej o grubości 5 cm.


3.2.5. Prace rozbiórkowe.

Remont chodników wymaga rozbiórki oraz utylizacji istniejących podbudów, płytek chodnikowych betonowych, obrzeży betonowych, krawężników betonowych.

4.1. Spis rysunków.

1. Projekt zagospodarowania terenu nr 1 skala 1:500 ~
2. Przekrój konstrukcyjny chodnika nr 2


Opracował :


Witold Krzyszkowski
57-400 Nowa Ruda, ul. Narutowicza 12
ANF 2/254/82



Stan istniejący :

*chodnik oś.XXX - lecia
dz nr.94 - ob.Stupiec
chodnik wymaga rozbiórki
oraz poszerzenia
km 0+052*



*km 0+027 do 0+031
brak przejścia dla pieszy
km 0+030 do 0+060 brak
odpowiedniej szerokości
chodnika*



*km 0+000 początek
projektowanego odcinka
chodnika (brak wjazdu na
posesję na dłg. 6mb t.j.
od km 0+002 do 0+008*

Zbiór danych bazy danych EGiB

z dnia: 2014-08-14

Jednostka ewidencyjna 020804_1, Nowa Ruda - miasto
Obręb 0007, 7-Słupiec

Char wład	Udział	P. ew.	Nazwisko i imię (nazwa) oraz adres (siedziba) właściciela lub władającego
-----------	--------	--------	---

wl	1/1	F	MARZEC TERESA (STEFAN, WANDA) Zam.: 57-402 NOWA RUDA, WIEJSKA 33
----	-----	---	---

Ark.	Działka	Pow.	Adres	Numery dróg	KW	Jedn. rej.
6	28	0.2614	NOWA RUDA, WIEJSKA 33		Nowa Ruda 1289	G.70
	B-PsIII	0.2614				

Char wład	Udział	P. ew.	Nazwisko i imię (nazwa) oraz adres (siedziba) właściciela lub władającego
-----------	--------	--------	---

wl	1/1	I	GMINA MIEJSKA NOWA RUDA Siedziba: 57-400 NOWA RUDA, RYNEK 1
----	-----	---	--

gz	1/1	I	BURMISTRZ MIASTA NOWA RUDA Siedziba: 57-400 NOWA RUDA, RYNEK 1
----	-----	---	---

Ark.	Działka	Pow.	Adres	Numery dróg	KW	Jedn. rej.
6	94	1.2628	NOWA RUDA, OS. XXX-LECIA		NOWA RUDA 20817	G.819
	dr	1.2628				

Char wład	Udział	P. ew.	Nazwisko i imię (nazwa) oraz adres (siedziba) właściciela lub władającego
-----------	--------	--------	---

wl	1/1	I	GMINA MIEJSKA NOWA RUDA Siedziba: 57-400 NOWA RUDA, RYNEK 1
----	-----	---	--

Uwagi do udziału: Zmiana zrealizowana automatycznie na podstawie dokumentu: Akt notarialny Repertorium A nr 5154/2006 z dnia 2006/09/04

uw	1/1	I	TAURON DYSTRYBUCJA SPÓŁKA AKCYJNA Siedziba: 31-358 KRAKÓW, JASNOGÓRSKA 11
----	-----	---	--

Uwagi do podmiotu: adres do korespondencji: TAURON Dystrybucja S.A Oddział w Wałbrzychu ul. Wysockiego 11, 58-300 Wałbrzych

Ark.	Działka	Pow.	Adres	Numery dróg	KW	Jedn. rej.
6	53/18	0.0188	NOWA RUDA, OS. XXX-LECIA		Nowa Ruda 20825	G.824
	Ba	0.0188				

Uwagi: Zmiana zrealizowana automatycznie na podstawie dokumentu: Akt notarialny Repertorium A nr 5154/2006 z dnia 2006/09/04

OŚWIADCZENIE O POSIADANYM PRAWIE DO DYSPONOWANIA NIERUCHOMOŚCIĄ NA CELE BUDOWLANE

Ja niżej podpisany (a) ¹⁾

Tomasz Kiliński.....

(imię i nazwisko osoby ubiegającej się o wydanie pozwolenia na budowę albo osoby umocowanej do złożenia oświadczenia w imieniu osoby prawnej ubiegającej się o wydanie pozwolenia na budowę)

legitymujący (a) się: **ATB 007591 Burmistrz Miasta Nowa Ruda**.....

(numer dowodu osobistego lub innego dokumentu stwierdzającego tożsamość i nazwa organu wydającego)

urodzony (a) **17.10.1971r.**.....

(data)

w **Wrocławiu**.....

(miejsce)

zamieszkały (a) **57-400 Nowa Ruda, ul. Ogrodowa 33**.....

(adres)

po zapoznaniu się z art. 32 ust. 4 pkt 2 ustawy z dnia 7 lipca 1994 r. – Prawo budowlane (Dz. U. z 2010 r., Nr 243, poz. 1623 z późn. zm.), **oświadczam, że posiadam prawo do dysponowania nieruchomością** oznaczoną w ewidencji gruntów i budynków jako działka (i) nr **56/25, 41/23 – AM 1, 94 - AM 6** w obrębie ewidencyjnym **nr 8 – Słupiec**, w jednostce ewidencyjnej **miasto NOWA RUDA** na cele budowlane, wynikające z tytułu:

- 1) własności,
- 2) współwłasności

(wskazanie współwłaścicieli – imię, nazwisko lub nazwa oraz adres)

oraz zgodę wszystkich współwłaścicieli na wykonywanie robót budowlanych objętych wnioskiem o pozwolenie na budowę z dnia

- 3) użytkowania wieczystego
- 4) trwałego zarządu ²⁾
- 5) ograniczonego prawa rzeczowego ²⁾
- 6) stosunku zobowiązaniowego, przewidującego uprawnienie do wykonywania robót i obiektów budowlanych²⁾ **Gmina Miejska Nowa Ruda, ul. Rynek 1, 57-400 Nowa Ruda** wynikające z następujących dokumentów potwierdzających powyższe prawo do dysponowania nieruchomością na cele budowlane ³⁾ **KW 20412, SW2K/00023441/6, KW 20817**
- 7)
(inne)

Oświadczam, że posiadam pełnomocnictwo **Zaświadczenie o wyborze Burmistrza Miasta Nowa Ruda z dnia 25.11.2010 roku**, do reprezentowania osoby prawnej **Gminy Miejskiej Nowa Ruda**

(nazwa i adres osoby prawnej)

upoważniająca mnie do złożenia oświadczenia o posiadany prawie do dysponowania nieruchomością na cele budowlane w imieniu osoby prawnej. Pełnomocnictwo przedstawiam w załączeniu ⁴⁾

Świadomy odpowiedzialności karnej za podanie w niniejszym oświadczeniu nieprawdy, zgodnie z art. 233 – Kodeksu Karnego, potwierdzam własnoręcznym podpisem prawdziwość danych, zamieszczonych powyżej.

02.09.2014r.

Nowa Ruda, dnia

(miejscowość, data)

BURMISTRZ

Tomasz Kiliński
(podpis)

¹ Jeżeli oświadczenie składa więcej niż jedna osoba, należy wpisać wszystkie osoby składające oświadczenie oraz ich dane

² Należy wskazać właściciela nieruchomości.

³ Należy wskazać dokument, z którego wynika tytuł do dysponowania nieruchomością na cele budowlane.

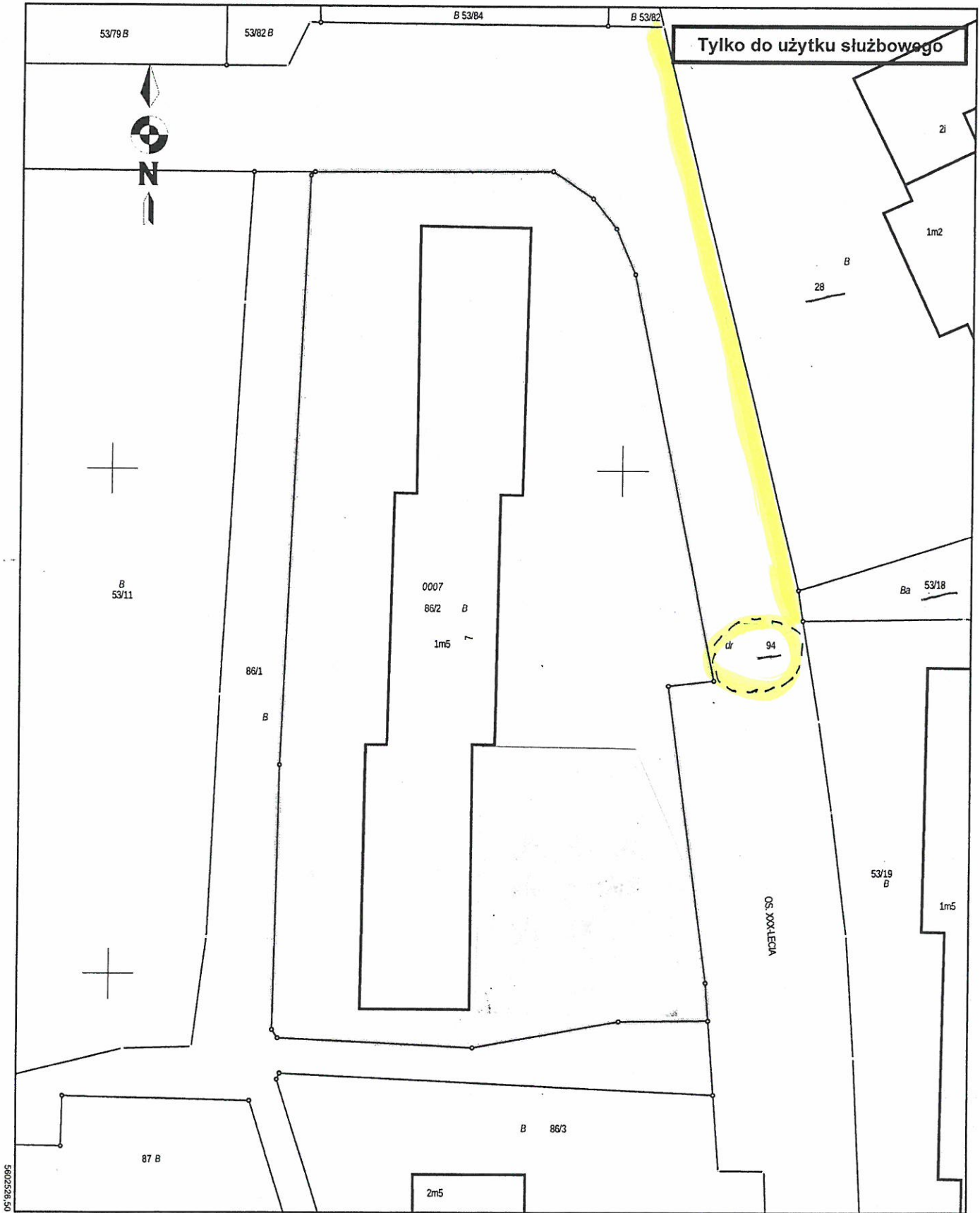
⁴ Dotyczy wyłączenie osób posiadających pełnomocnictwo do reprezentowania osób prawnych

Kopia mapy ewidencyjnej

Skala 1:500

Województwo: dolnośląskie
Powiat: kłodzki
Gmina: Miasto Nowa Ruda
Jednostka ew.: 020804_1, Nowa Ruda - miasto
Obręb: 0007, 7-Stupiec
Arkusz: 6
Działka: 86/2

Tylko do użytku służbowego



05/92520695

6397391,12

Data sporządzenia wydruku: 2014-07-17, Sporządził: Agnieszka Żołnierczyk

*Nowa Ruda
7-Ślupec
500*



proj. krawężnik 15x30x100
na ławie betonowej na dł. 60m

proj. obrzeże beton. 8x30x100
na ławie betonowej

od 0+030 do 0+060
poszerzenie naw. chodnika

przeście dla pieszych

*informacyjnie:
wykonane w łp. odpowiedniego opła
z proj. organizacji ruchu.*

WJAZD
zaniżony krawężnik

krawężnik betonowy 15x30

obrzeże betonowe 8x30

naw. chodników z kostki bet. HOLLAND gr. 6cm

*19.10.2014
Dariusz Dobrzycki*

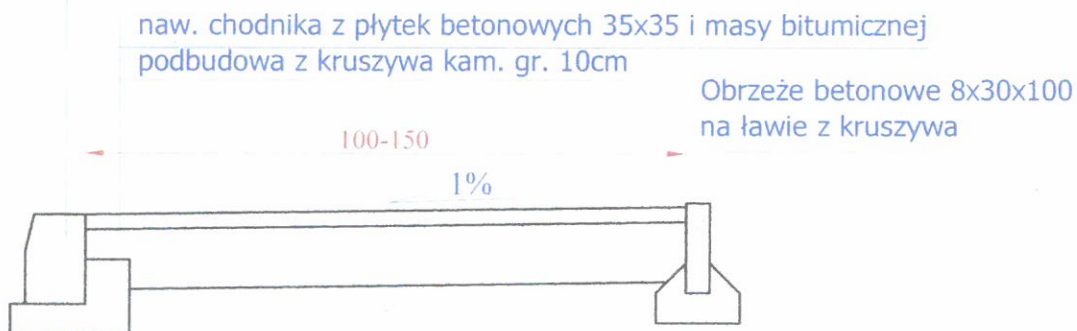
Autor	mgr inż. Tomasz Zieliński	mgr inż. Tomasz Zieliński Uprawnienia Nr 678/01/DUW do projektowania i kierowania robotami budowlanymi bez ograniczeń w specjalności konstrukcyjno-budowlanej ul.Radkowska 61a, 57-402 Nowa Ruda tel. 602 496 976	Branża DROGOWA
Zadanie	REMONT CHODNIKA Osiedle XXX-lecia obr. 0007 SŁUPIEC dz. 94		Data VIII 2014 Nr rys. 1
PROJEKT ZAGOSPODAROWANIA TERENU			Skala 1:500

PRZEKRÓJ KONSTRUKCYJNY CHODNIKA

- Osiedle XXX-lecia obr. 0007 SŁUPIEC dz. 94

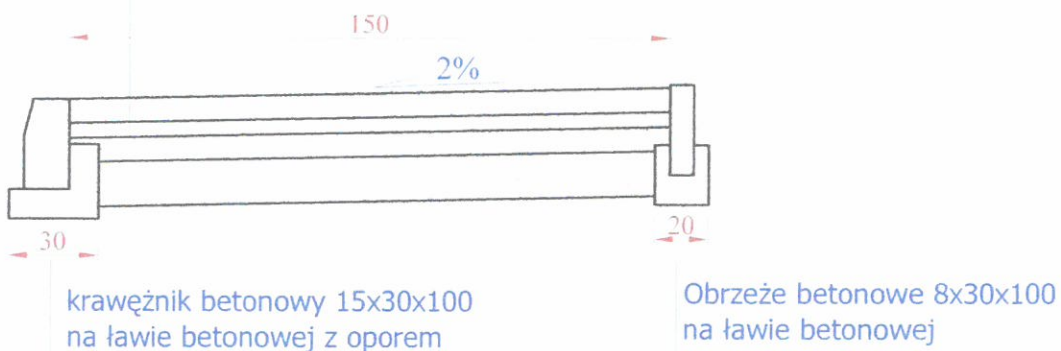
1) Stan istniejący:

krawężnik betonowy 20x30x100
na ławie betonowej do rozbiórki



2) Stan projektowany:

kostka betonowa gr. 6cm typu HOLLAND (szara)
podsypka cem.-piaskowa gr. 5cm
górną w-wa podbudowy z kruszywa
łamanego 0/31,5mm gr. 8cm
dolną w-wa podbudowy z kruszywa
łamanego 0/31,5mm gr. 15cm



Opracował:

05.09.2014

Witold Krzyczanowski
57-400 Nowa Ruda, ul. Narutowicza 12
ANF 2/254/82