

Nowa Ruda, dnia 15.10.2021 r.

Wydział Mienia Komunalnego

Wasz znak: -----

Nasz znak: RZP.6727.145.2021

Dotyczy: wypisu i wyrysów dla działki **nr 514/22, AM 22, Obr. 2**, położonej w Nowej Rudzie.

Referat Zagospodarowania Przestrzennego Urzędu Miejskiego w Nowej Rudzie w odpowiedzi na wniosek przedstawia w załączeniu wypis i wyrys z obowiązującego miejscowego planu zagospodarowania przestrzennego oraz informuje, że:

1. Wskazana we wniosku nieruchomość objęta jest Zmianą miejscowego planu zagospodarowania przestrzennego dla wschodniej części Drogosławia w rejonie obwodnicy Nowej Rudy, Uchwała Nr 428/L/14 Rady Miejskiej w Nowej Rudzie z dnia 25 czerwca 2014r. (Dz.U. Woj. z dnia 2.07.2014r., poz. 2959); oraz Zmianą miejscowego planu zagospodarowania przestrzennego dla wschodniej części Drogosławia w rejonie obwodnicy Nowej Rudy, Uchwała Nr 281/XXXI/17 Rady Miejskiej w Nowej Rudzie z dnia 1 marca 2017r.

2. Działka **nr 514/22** położona jest w jednostce przeznaczenia terenu oznaczonej symbolem:

- U-P – teren usługowych obiektów budowlanych oraz obiektów produkcyjnych, składów i magazynów,
- Znajduje się w strefie „K” – ochrony krajobrazu kulturowego.

Ustalenia miejscowego planu zagospodarowania przestrzennego są następujące:

WYPIS

ze zmiany miejscowego planu zagospodarowania przestrzennego dla wschodniej części Drogosławia w rejonie obwodnicy Nowej Rudy (Uchwała Nr 428/L/14 Rady Miejskiej w Nowej Rudzie z dnia 25 czerwca 2014r.), zwaną dalej "planem"

Rozdział 1 PRZEPISY OGÓLNE

§ 1. 1. Integralną część planu stanowią:

- 1) niniejsza uchwała;
- 2) załącznik graficzny nr 1. – w skali 1:1000, zwany dalej "rysunkiem planu".

2. Załącznikami do uchwały są:

- 1) załącznik nr 2 – rozstrzygnięcia Rady Miejskiej w Nowej Rudzie o sposobie rozpatrzenia nieuwzględnionych uwag do projektu planu;
- 2) załącznik nr 3 – rozstrzygnięcia Rady Miejskiej w Nowej Rudzie o sposobie realizacji zapisanych w planie inwestycji z zakresu infrastruktury technicznej, które należą do zadań własnych gminy oraz zasadach ich finansowania.

3. Jeżeli w uchwale jest mowa o:

- 1) "**nieprzekraczalnej linii zabudowy**" – należy przez to rozumieć: liniowe oznaczenie graficzne, po wewnętrznej stronie którego ustala się wznoszenie naziemnych części budynków, z zastrzeżeniem: naziemna część frontowej ściany budynku nie może wykraczać poza zewnętrzną krawędź linii, o ile ustalenia planu nie stanowią inaczej;
- 2) "**uciążliwości**" – należy przez to rozumieć: zjawiska o negatywnym wpływie na warunki życia mieszkańców oraz stan środowiska przyrodniczego, w tym m.in. zanieczyszczenie powietrza, wód i gleby, hałas, wibracje, promieniowanie niejonizujące, odory i inne, w rozumieniu przepisów odrębnych;
- 3) "**usłudze nieuciążliwej**" – należy przez to rozumieć: działalności usługowe spełniające wymogi ochrony środowiska, dla których nie jest wymagana decyzja o środowiskowych uwarunkowaniach, w rozumieniu przepisów odrębnych;
- 4) "**uzupełniającym sposobie zagospodarowania**" – należy przez to rozumieć: sposób zagospodarowania, jaki nie może występować na działkach w sposób samodzielny, z wyjątkiem zagospodarowania budowlami infrastruktury technicznej, układu komunikacyjnego oraz zielenią urządzoną;
- 5) "**przeznaczeniu terenu**" – należy przez to rozumieć: funkcje zabudowy, a także sposoby zagospodarowania oraz rodzaje działalności dopuszczone na terenie;
- 6) "**terenie**" – należy przez to rozumieć: ograniczoną liniami rozgraniczającymi część obszaru planu oznaczoną symbolem, o ustalonym przeznaczeniu i zasadach zagospodarowania terenu.

4. W odniesieniu do innych określeń użytych w niniejszej uchwale, a nie ujętych w §1, ust. 3, należy stosować definicje zgodne z obowiązującymi przepisami i aktami prawnymi.

§ 2. 1. Oznaczenia graficzne na rysunku planu, które są obowiązującymi ustaleniami planu:

- 1) granica obszaru objętego planem;
- 2) linia rozgraniczająca tereny o różnym przeznaczeniu lub różnych zasadach zagospodarowania;
- 3) nieprzekraczalna linia zabudowy;
- 4) U-P – teren usługowych obiektów budowlanych oraz obiektów produkcyjnych, składów i magazynów;
- 5) strefa K – ochrony krajobrazu kulturowego;
- 6) granica pasa technologicznego od linii energetycznej wysokiego napięcia.

5. Elementy planu o charakterze informacyjnym:

- 1) cały obszar mpzp – udokumentowane złożę węgla kamiennego „Lech”;
- 2) zidentyfikowane siedlisko gatunków zwierząt chronionych;
- 3) sieć napow. wysokiego napięcia (110kV).

Rozdział 2
Ustalenia

§ 3. 1. Dla terenu oznaczonego na rysunku planu: U-P ustala się:

- 1) przeznaczenie:
 - a) usługowe obiekty budowlane – nieuciążliwe;

- b) usługowe obiekty budowlane związane z komunikacją samochodową, w tym stacje paliw;
- c) obiekty produkcyjne, składy i magazyny.

2. Ustalenia dotyczące zasad ochrony i kształtowania ładu przestrzennego oraz parametrów i wskaźników kształtowania zabudowy oraz zagospodarowania terenu:

- 1) uzupełniający sposób zagospodarowania:
 - a) zabudowa gospodarcza;
 - b) obiekty małej architektury;
 - c) budowle do prowadzenia ruchu drogowego;
 - d) obiekty budowlane do parkowania;
 - e) budowle infrastruktury technicznej;
 - f) zieleń urządzona;
- 2) w zakresie lokalizowania zabudowy dopuszcza się wysunięcie przed ustalone w planie linii zabudowy:
 - a) na maksymalną odległość – 1,5m: wykuszy, loggi, gzymsów, okapów, zadaszeń, wejść, elementów odwodnienia dachów, balkonów, galerii, werand, tarasów, schodów zewnętrznych oraz elementów budynków w całości zlokalizowanych pod ziemią;
 - b) obiektów małej architektury, dojść, dojazdów, miejsc do parkowania oraz urządzeń dla niepełnosprawnych;
- 3) zakaz lokalizowania obiektów handlowych o powierzchni sprzedaży powyżej – 2000m²;
- 4) zakaz lokalizowania obiektów produkcyjnych o powierzchni użytkowej powyżej – 1000m²;
- 5) dopuszcza się lokalizowanie obiektów budowlanych baz, składów, magazynów i hurtowni na działkach o powierzchni maksimum – 10000m² i powierzchni użytkowej maksimum – 5000m²;
- 6) maksymalna wysokość zabudowy:
 - a) usługowej, produkcyjnej, składowej i magazynowej: 3 kondygnacje nadziemne (w tym poddasze użytkowe) – 12m;
 - b) gospodarczej i garażowej – 5m;
- 7) intensywność zabudowy:
 - a) maksymalna – 0,5;
 - b) minimalna – 0,01;
- 8) maksymalna powierzchnia zabudowy w stosunku do powierzchni działki budowlanej – 50%;
- 9) gabaryt budynków wyrażony maksymalną szerokością elewacji frontowej – 80m;
- 10) minimalny udział procentowy powierzchni biologicznie czynnej – 30%;
- 11) geometria dachów o dowolnym wyrazie architektonicznym;
- 12) pokrycie dachów jednospadowych i wielospadowych na budynkach w formie dachówki lub materiałów o wyglądzie zbliżonym do dachówki, blachy łączzonej na rąbek stojący;
- 13) kolorystyka dachów w tonacji: czerwieni, brązu i szarości;
- 14) zakaz stosowania jaskrawej kolorystyki elewacji i ogrodzeń, o ile nie jest to związane z prezentacją znaku graficznego prowadzonej tam działalności gospodarczej;
- 15) dopuszcza się grodzenie działek pod warunkiem:
 - a) zakazu stosowania ogrodzeń z prefabrykatów betonowych;
 - b) stosowania ogrodzeń ażurowych minimalnie w – 50% (rozliczanych w ramach jednego segmentu ogrodzenia);
- 16) dopuszcza się lokalizowanie reklam na terenie: **U-P** wyłącznie związanych z działalnością prowadzoną na tym terenie, zgodnie z przepisami odrębnymi;
- 17) minimalna liczba miejsc do parkowania i sposób ich realizacji:
 - a) minimalnie – 1 miejsce do parkowania na 35m² powierzchni użytkowej usług;

- b) minimalnie – 1 miejsce do parkowania na jedno miejsce handlowe na targowisku;
- c) wszystkie miejsca do parkowania oraz place manewrowe przewidziane do obsługi zabudowy należy lokalizować w ramach działek budowlanych, na których te budynki są usytuowane lub na działce albo jej części położonej w bezpośrednim sąsiedztwie, do której inwestor posiada prawo do jej dysponowania;
- d) realizowanie miejsc do parkowania w formie:
 - wydzielonych miejsc do parkowania na powierzchni terenu;
 - garaży wolno stojących, wbudowanych w bryłę budynku, wielopoziomowych i podziemnych.

3. Ustalenia dotyczące zasad ochrony środowiska, przyrody i krajobrazu kulturowego:

- 1) nakaz utrzymania standardów emisyjnych przez nowe obiekty budowlane, zgodnie z przepisami odrębnymi;
- 2) zakaz lokalizowania inwestycji, których działalność może powodować uciążliwość wykraczającą poza działkę inwestycyjną, do której inwestor posiada prawo do jej dysponowania;
- 3) zakaz lokalizowania przedsięwzięć:
 - a) mogących zawsze znacząco oddziaływać na środowisko;
 - b) mogących potencjalnie znacząco oddziaływać na środowisko, związanych z:
 - przetwarzaniem i składowaniem odpadów;
 - wytwarzaniem energii elektrycznej i ciepłej;
- 4) zakaz lokalizowania zakładów o zwiększonym i dużym ryzyku wystąpienia poważnych awarii przemysłowych.

4. Ustalenia dotyczące zasad ochrony dziedzictwa kulturowego i zabytków oraz dóbr kultury współczesnej:

- 1) wyznacza się strefę **K** – ochrony krajobrazu kulturowego, w jej zasięgu ustala się:
 - a) nakaz kształtowania zabudowy w sposób uwzględniający walory krajobrazowe otoczenia;
 - b) nakaz kształtowania zabudowy i zagospodarowania terenu w nawiązaniu do architektonicznych tradycji lokalnych.

5. Ustalenia dotyczące wymagań wynikających z potrzeb kształtowania przestrzeni publicznych:

- 1) na obszarze planu nie wyznacza się terenów przestrzeni publicznych, o których mowa w ustawie o planowaniu i zagospodarowaniu przestrzennym.

6. Ustalenia dotyczące granic i sposobów zagospodarowania terenów lub obiektów podlegających ochronie, ustalonych na podstawie odrębnych przepisów:

- 1) obszar planu znajduje się w granicy udokumentowanego złoża węgla kamiennego „Lech”;
- 2) częściowo obszar planu znajduje się w pasach technologicznych od napowietrznych linii energetycznych wysokiego napięcia – 110kV, po 15m w każdą stronę od osi skrajnego kabla linii energetycznej, które należy uwzględnić w wypadku: zagospodarowywania działek, lokalizowania zabudowy oraz prowadzenia robót budowlanych w obrębie zabudowy zlokalizowanej.

7. Ustalenia dotyczące szczegółowych zasad i warunków scalania i podziału nieruchomości:

- 1) na obszarze planu nie ustala się granic obszarów wymagających scalenia i podziału nieruchomości, o których mowa w ustawie o planowaniu i zagospodarowaniu przestrzennym;
- 2) minimalna powierzchnia działek uzyskanych w wyniku scalania i podziału nieruchomości – 10m²;
- 3) minimalna szerokość frontów działek uzyskanych w wyniku scalania i podziału nieruchomości – 2m;

4) kąt położenia granicy działek uzyskanych w wyniku scalania i podziału nieruchomości w stosunku do pasa drogowego – $70^{\circ} \div 110^{\circ}$.

8. Ustalenia dotyczące zasad modernizacji, rozbudowy i budowy systemów komunikacji i infrastruktury technicznej:

- 1) dopuszcza się lokalizowanie sieci i urządzeń infrastruktury technicznej;
- 2) w zakresie zaopatrzenia w wodę ustala się:
 - a) zaopatrzenie w wodę z sieci wodociągowej;
 - b) dopuszczenie lokalizowania indywidualnych ujęć wody;
- 3) w zakresie odprowadzania ścieków bytowych i przemysłowych ustala się:
 - a) zakaz odprowadzania nieoczyszczonych ścieków powstałych na obszarze planu do rowów melioracyjnych oraz wprost do gruntu;
 - b) odprowadzanie ścieków do kanalizacji sanitarnej;
 - c) dopuszczenie stosowania lokalnych oczyszczalni ścieków;
- 4) w zakresie odprowadzania wód opadowych i roztopowych ustala się:
 - a) nakaz podłączenia działek i budynków do sieci kanalizacji deszczowej wybudowanej do ich obsługi;
 - b) w wypadku braku technicznych możliwości podłączenia działek budowlanych do kanalizacji deszczowej, nakaz zagospodarowania wód opadowych i roztopowych na terenach, do których inwestor posiada prawo do dysponowania nieruchomością na cele budowlane, poprzez odprowadzanie ich w stanie niezanieczyszczonym do gruntu;
- 5) w zakresie zaopatrzenia w energię elektryczną ustala się:
 - a) realizację zasilania w wysokie, średnie i niskie napięcie liniami napowietrznymi lub kablami podziemnymi;
- 6) w zakresie zaopatrzenia w gaz ustala się:
 - a) dopuszczenie zaopatrzenia w gaz z sieci gazowej;
 - b) dopuszczenie stosowania indywidualnych zbiorników z gazem płynnym;
 - c) zakaz lokalizowania ogrodzeń w odległości mniejszej niż: 0,5m od gazociągu;
- 7) w zakresie zaopatrzenia w energię cieplną ustala się:
 - a) indywidualne i zbiorowe zaopatrzenie w energię cieplną;
 - b) stosowanie proekologicznych wysokosprawnych źródeł energii cieplnej, charakteryzujących się brakiem lub niską emisją substancji do powietrza;
- 8) w zakresie obsługi telekomunikacji ustala się:
 - a) dopuszczenie świadczenia usług telekomunikacyjnych przez wszystkich uprawnionych operatorów;
 - b) dopuszczenie realizacji celu publicznego z zakresu łączności publicznej;
- 9) w zakresie gospodarki odpadami ustala się:
 - a) gospodarowanie odpadami zgodnie z przepisami odrębnymi oraz gminnymi regulaminami.

9. Ustalenia dotyczące stawek procentowych stanowiących podstawę do określania opłaty, o której mowa w art. 36 ust. 4 ustawy z dnia 27 marca 2003 r. o planowaniu i zagospodarowaniu przestrzennym:

- 1) stawka procentowa, służąca naliczaniu opłaty związanej ze wzrostem wartości nieruchomości, wynosi 30%, słownie: trzydzieści procent.

WYPIS

ze Zmiany miejscowego planu zagospodarowania przestrzennego dla wschodniej części Drogosławia w rejonie obwodnicy Nowej Rudy, Uchwała Nr 281/XXXI/17 Rady Miejskiej w Nowej Rudzie z dnia 1 marca 2017r.

§ 1. W uchwale Nr 428/L/14 Rady Miejskiej w Nowej Rudzie z dnia 25 czerwca 2014 r. w sprawie uchwalenia zmiany miejscowego planu zagospodarowania przestrzennego dla wschodniej części Drogosławia w rejonie obwodnicy Nowej Rudy (Dz. Urz. Woj. Dolnośląskiego poz. 2959) wprowadza się następujące zmiany:

1) w § 2 ust. 2 uchyla się pkt 1 i wprowadza się odpowiednio korektę w legendzie rysunku planu;

2) w § 3:

a) w ust. 3 w pkt 4 kropkę zastępuje się średnikiem i dodaje się pkt 5 i 6 w brzmieniu:
„5) zakazy określone w pkt 2-4 nie dotyczą wydobywania węgla kamiennego przez podziemny zakład górniczy, którego naziemne tereny przemysłowe są usytuowane poza granicami planu;

6) pod obszarem planu dopuszcza się wydobywanie węgla kamiennego przez podziemny zakład górniczy, o którym mowa w pkt 5, zgodnie z przepisami odrębnymi.”

b) w ust. 6 pkt 1 otrzymuje brzmienie:

„1) obszar planu znajduje się w granicy udokumentowanego złoża węgla kamiennego „Nowa Ruda Pole Piast Rejon Waclaw-Lech WK 17435”.”

§ 2. Załącznikami do niniejszej uchwały są:

1) rysunek planu, zatytułowany: „Zmiana miejscowego planu zagospodarowania przestrzennego dla wschodniej części Drogosławia w rejonie obwodnicy Nowej Rudy” – załącznik nr 1;

2) rozstrzygnięcie o sposobie rozpatrzenia uwag do projektu planu – załącznik nr 2;

3) rozstrzygnięcie o sposobie realizacji, zapisanych w planie, inwestycji z zakresu infrastruktury technicznej, które należą do zadań własnych gminy, oraz zasadach ich finansowania zgodnie z przepisami o finansach publicznych – załącznik nr 3.

Kierownik Referatu
Zagospodarowania, Przestrzennego

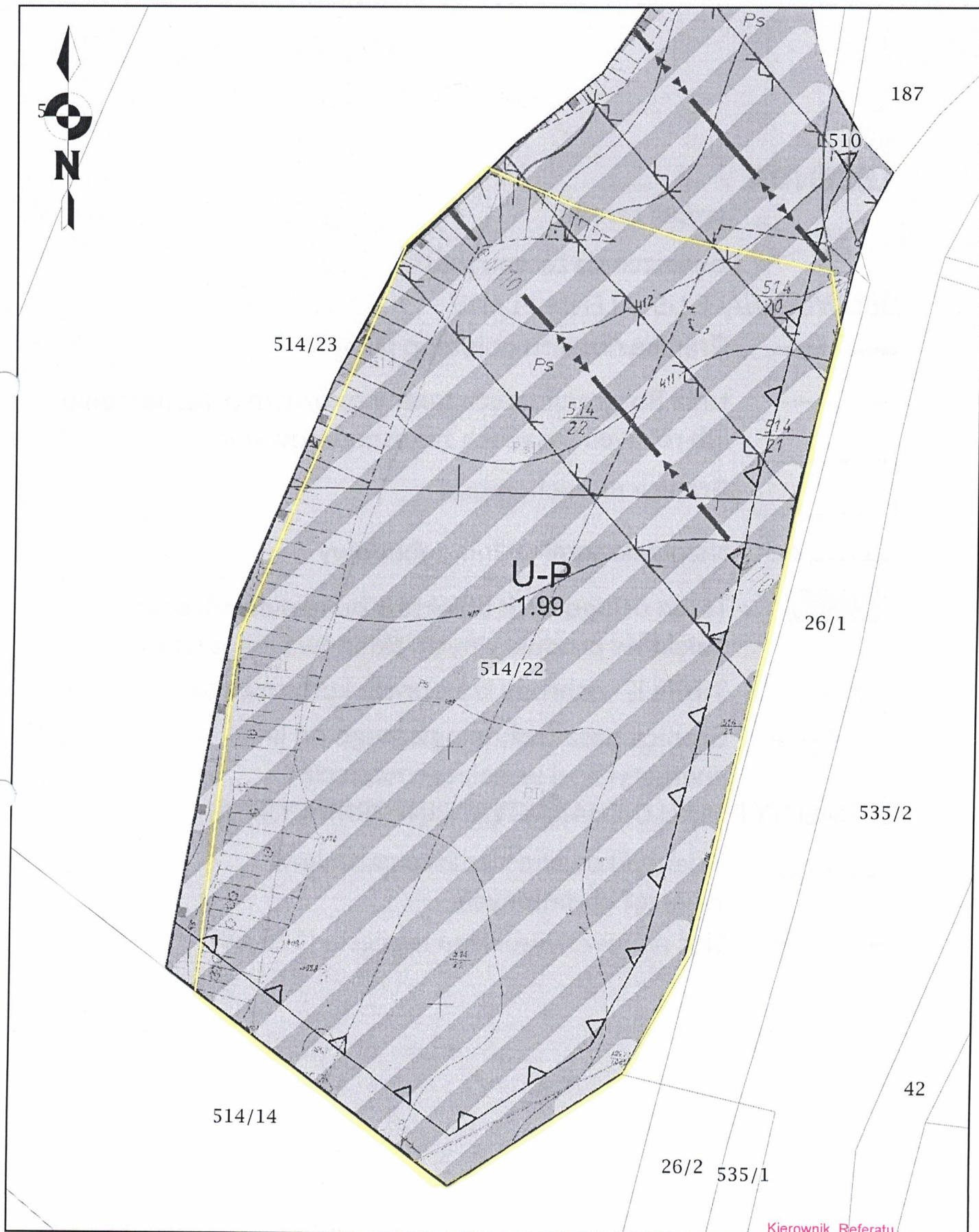

Arkadiusz Stelmach

Karolina Kopacz

Tel. 748720331

Tekst miejscowego planu znajduje się na stronie:

<http://nowaruda.biuletyn.net/> w zakładce planowania i zagospodarowania przestrzennego.










Kierownik Referatu
Zagospodarowania Przestrzennego

Arkadiusz Stelmach
Arkadiusz Stelmach



LEGENDA

- U-P / 1.99 — Symbol terenu
Powierzchnia terenu [ha]

OBOWIĄZUJĄCE USTALENIA PLANU

-  Granica obszaru objętego planem
-  Linia Rozgraniczająca tereny o różnym przeznaczeniu lub różnych zasadach zagospodarowania
-  Granica nieruchomości
-  Nieprzekraczalna linia zabudowy
-  Teren usługowych obiektów budowlanych oraz obiektów produkcyjnych, składów i magazynów
-  Strefa K - ochrony krajobrazu kulturowego
-  Granica pasa technologicznego od linii energetycznej wysokiego napięcia

ELEMENTY PLANU O CHARAKTERZE INFORMACYJNYM

-  Zidentyfikowane siedlisko gatunków zwierząt chronionych
-  Sieć napow. wysokiego napięcia (110 kV)